

# FORMULÁR

## Miesta vyhradené orgánom ochrany prírody na území s 3. stupňom ochrany

**Organizačný útvar ŠOP SR:** Správa CHKO Vihorlat

**Katastrálne územie:** Klokočov, Kaluža, Vinné, Zalužice, Lúčky, Hnojné, Jovsa, Michalovce  
– k.ú Stráňany

**Vyhradené miesto:** ochranné pásmo chráneného areálu Zemplínska šírava

**Číslo parcely (parciel, časti parcel):**

**Klokočov:** 576/1 časť, 576/27 časť, 576/28 časť

**Kaluža:** 580/3, 979/1 časť, 979/4 časť, 979/6 časť, 979/15, 979/16, 979/17, 979/18, 979/19, 979/20, 979/22, 979/23, 979/24, 979/25, 979/26, 979/27, 979/28, 979/29, 979/30, 979/60 časť, 979/96 časť, 979/95 časť, 979/98 časť, 979/104, 979/110, 979/108 časť, 979/117

**Vinné:** 2583/1 časť, 2583/4, 2583/50, 2583/51, 2583/53 časť, 2583/62, 2583/61, 2583/64, 2583/65, 2583/83, 2583/84, 2583/85, 2583/87, 2583/88

**Michalovce – Stráňany:** 1800, 1848/2 časť

**Zalužice:** 1314

**Lúčky:** 563

**Hnojné:** 325

**Jovsa:** 1020/1 časť, 1021/4, 1063, 1073/1 časť, 1073/2, 1085/2, 1093, 1094, 1095, 1096, 1097, 1098/1, 1098/9, 1098/10, 1098/11, 1098/12, 1098/13, 1120/1, 1120/4, 1120/6, 1135, 1146, 1148 časť, 1149, 1150, 1151, 1152, 1154, 466/1, 466/8, 466/9, 466/10, 466/11, 466/13, 466/14, 466/15, 466/18, 469, 470, 471, 472, 473, 474/1, 474/2, 475, 476, 477/1, 477/2, 478/1, 478/2, 478/3, 478/4, 478/5, 479, 481, 482, 483, 484, 485, 486, 487, 488/1, 488/2, 489, 490/2, 490/3, 490/1, 491, 492, 493/1, 493/2, 493/3, 493/4, 494, 495, 496/1, 496/2, 496/3, 496/4, 496/5, 497/1,

**Stupeň ochrany lokality:** 3. stupeň

k.ú. Kusín, parcely v ochrannom pásme CHA Zemplínska Šírava

k.ú : Kusín

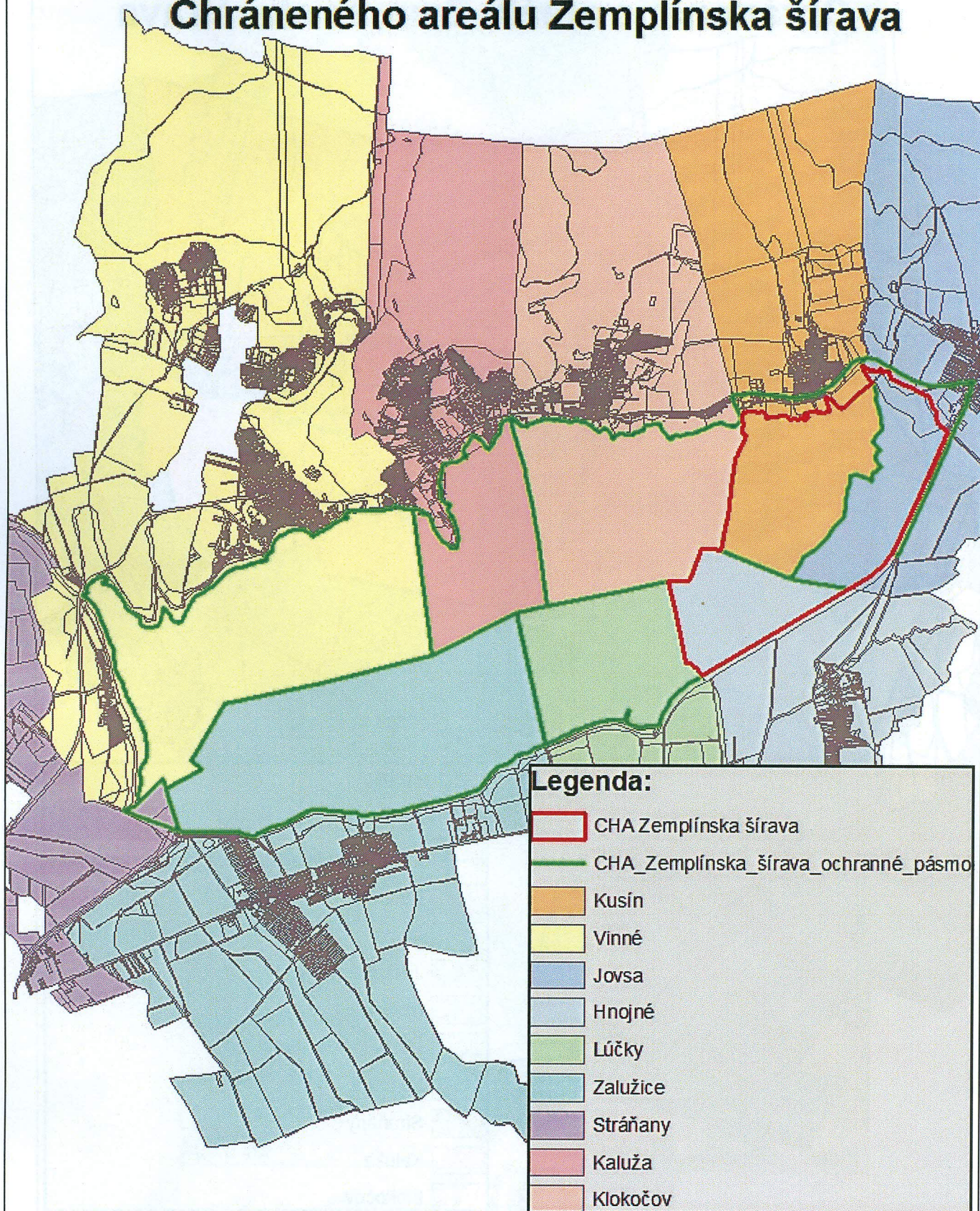
1.1, 1.2, 1.3, 2, 3.1, 3.2, 3.3, 4, 5, 6, 7, 8, 9, 10, 11, 12, 13, 14, 15, 379, 380, 381, 382, 383, 384, 391, 392, 393, 405, 406/2, 407, 408/1, 408/2, 409/1, 409/2, 410, 411, 412, 413, 414, 415/1, 415/2, 416/1, 416/2, 419, 420, 421, 422, 423, 424, 425/1, 425/2, 426/1, 426/4, 426/5, 426/6, 426/7, 426/8, 426/9, 426/10, 426/11, 427, 428/1, 428/2, 428/3, 429, 430, 431, 432/1, 432/2, 432/3, 432/4, 432/5, 432/6, 432/7, 432/8, 432/9, 432/10, 432/11, 432/12, 432/13, 433, 434, 435, 436, 437/1, 437/2, 437/3, 437/4, 437/5, 437/6, 437/7, 437/9, 438/1, 438/2, 438/3, 438/4, 439/1, 439/2, 474/1, 474/2, 475, 476, 477, 478/1, 478/2, 479/1, 479/2, 480/1, 480/2, 481, 488, 497/1, 499, 502, 503, 504, 505/1, 505/2, 506, 507, 509/1

### **Vyhradená činnosť:**

1. organizovanie verejných telovýchovných, športových a turistických podujatí, ako aj iných verejnosti prístupných spoločenských podujatí za hranicami zastavaného územia obce alebo mimo športových a rekreačných areálov na to určených (platí len pre verejnosti prístupné spoločenské a kultúrne podujatia (okrem diskoték a hlučných verejných zábav), neplatí pre ochranné pásmo v k.ú., Kusín.
2. vjazd alebo státie vozidla (ide o motorové aj nemotorové vozidlá, napr. aj bicykle), v prípade organizovania telovýchovných, športových a turistických podujatí, ako aj iných verejnosti prístupných spoločenských podujatí za hranicami zastavaného územia obce alebo mimo športových a rekreačných areálov na to určených, neplatí pre ochranné pásmo v k.ú., Kusín.
3. bicyklovanie, kolieskové korčule na hrádzi v ochrannom pásme k.ú Jovsa.
4. pasenie, napájanie, preháňanie a nocovanie hospodárskych zvierat na voľných ležoviskách, ako aj ich ustajňovanie mimo staviieb alebo zariadení pri veľkosti stáda nad 30 dobytčích jednotiek, platí len pre ochranné pásmo v k.ú., Jovsa.
5. let lietadlom alebo lietajúcim športovým zariadením najmä klzákom, ktorých výška letu je menšia ako 300 m nad najvyššou prekážkou v okruhu 600 m od lietadla alebo lietajúceho športového zariadenia v období 30.4 – 1.10, neplatí pre ochranné pásmo v k.ú., Kusín.
6. vykonávanie prípravy alebo výcviku a s nimi súvisiacich činností ozbrojenými zbormi a ozbrojenými silami mimo vojenských priestorov a vojenských obvodov, vykonávanie prípravy alebo výcviku a s nimi súvisiacich činností v oblasti civilnej obrany, Hasičským a záchranným zborom, alebo zložkami integrovaného záchranného systému za hranicami zastavaného územia obce, neplatí pre ochranné pásmo v k.ú., Kusín.

**Príloha:** kópia základnej mapy so zakreslením ochranného pásma CHA Zemplínska šírava

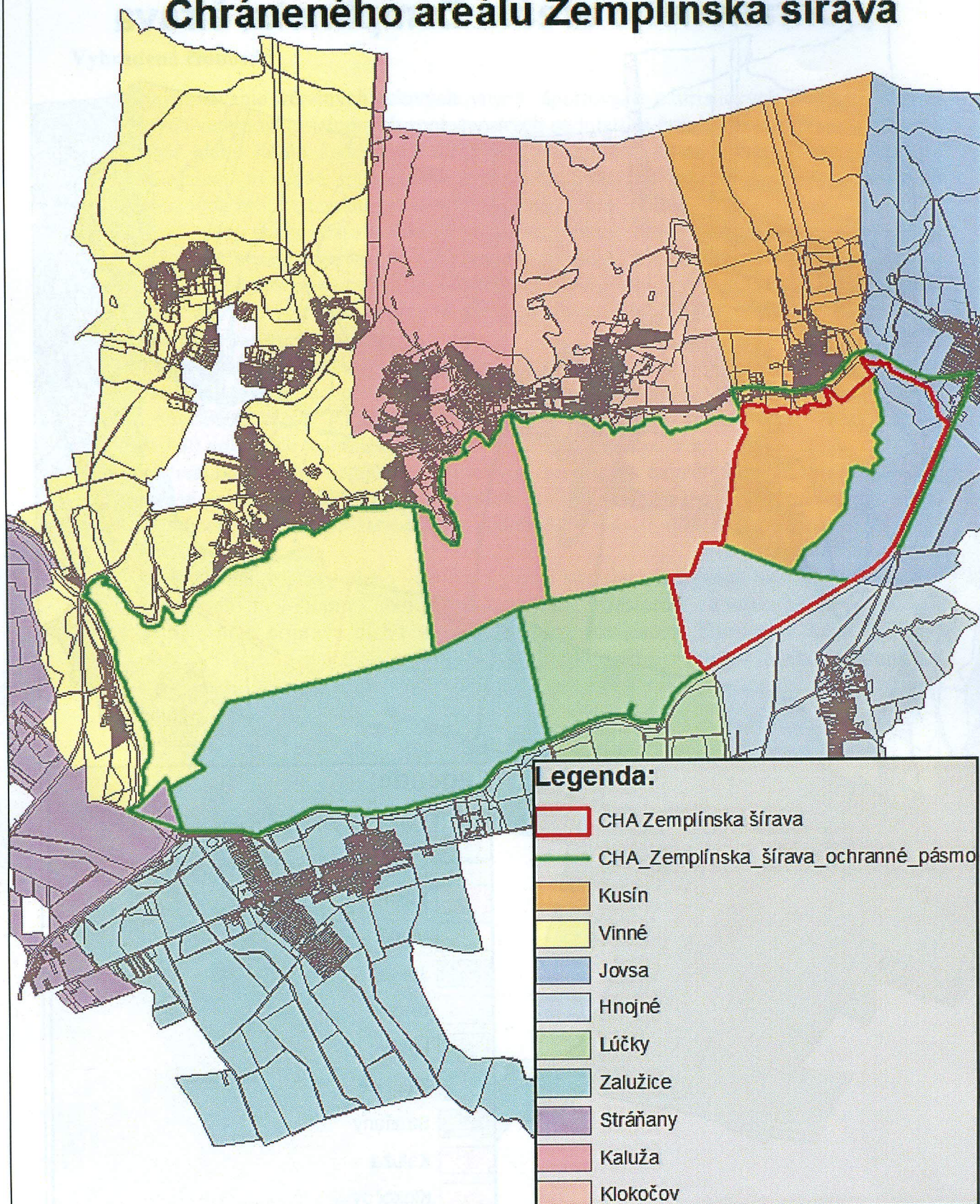
# Hranice Chráneného areálu Zemplínska šírava



Informačný systém katastra nehnuteľností © Úrad geodézie,  
kartografie a katastra SR;

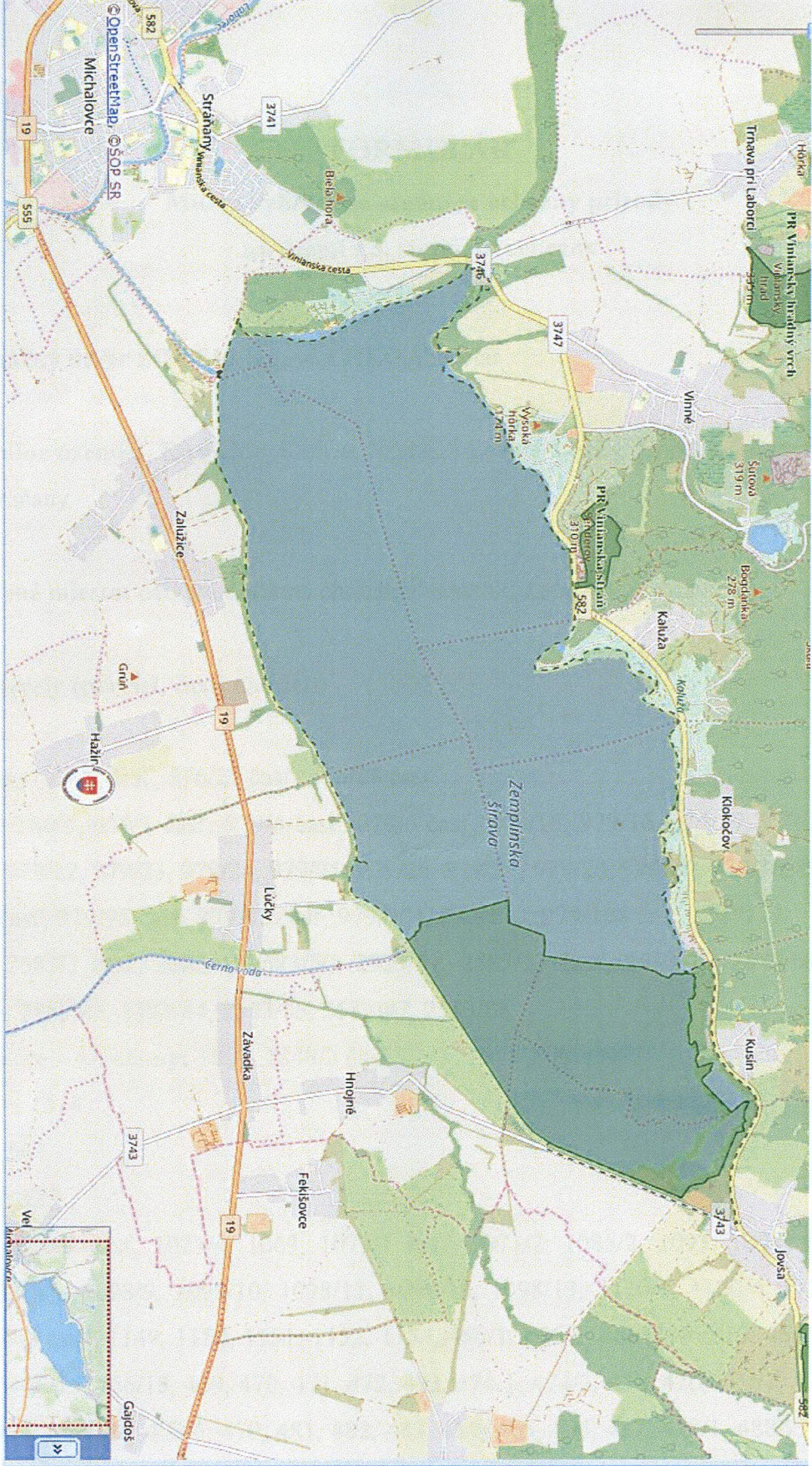
Tematické spracovanie © Štátna ochrana prírody SR, Banská Bystrica, Správa CHKO Vihorlat 2019  
Stav k 1.1.2019

# Hranice Chráneného areálu Zemplínska šírava



Informačný systém katastra nehnuteľností © Úrad geodézie,  
kartografie a katastra SR;

Tematické spracovanie © Štátna ochrana prírody SR, Banská Bystrica, Správa CHKO Vihorlat 2019  
Stav k 1.1.2019



Úbytky lesa 2001-2014 - ročne

Date: 2001 1 01 1 01 Time: 00 00 00

Legenda

- maloplošné chránené územie
- ochranné pásmo MCHU